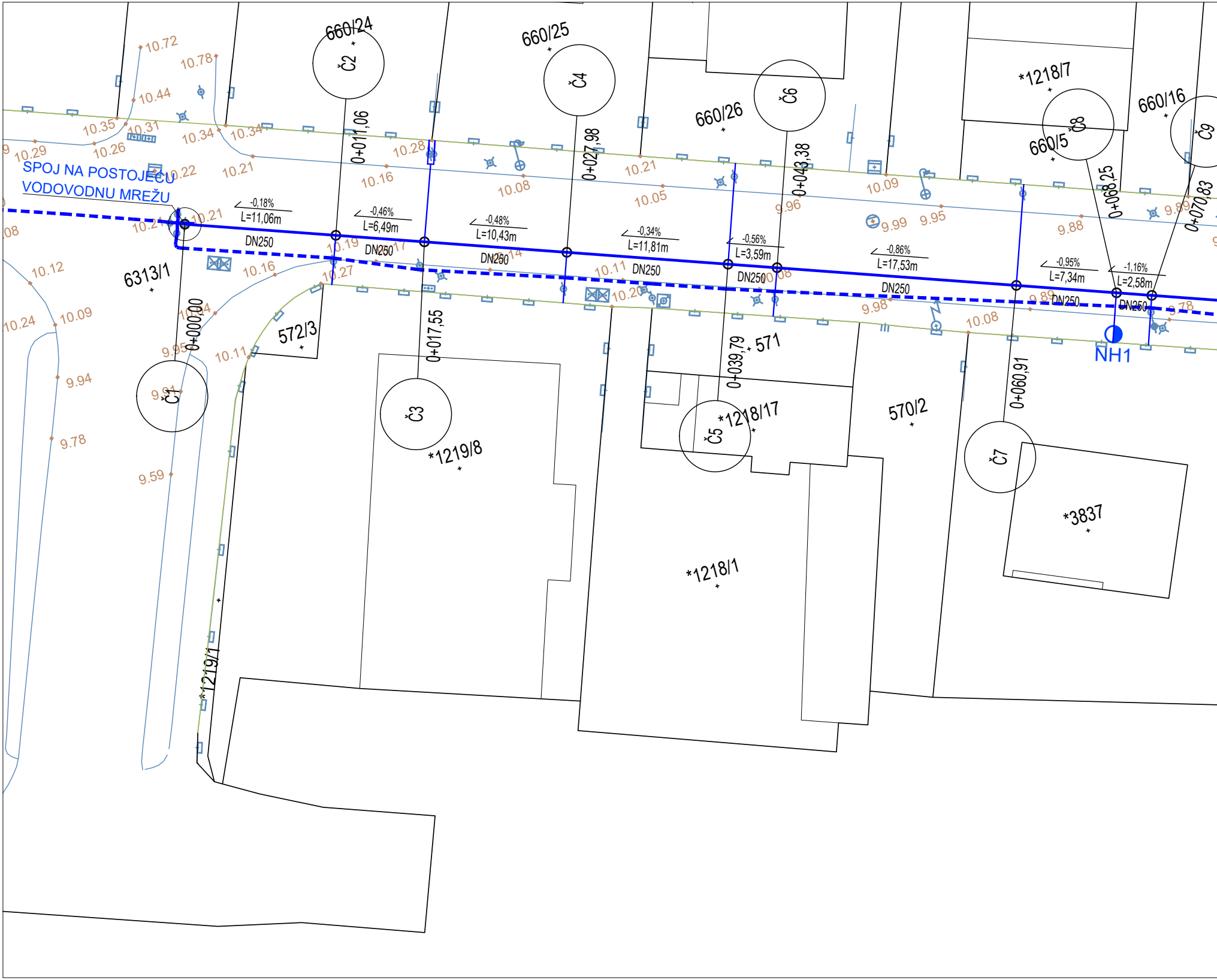
SPOJ NA POSTOJEĆU
VODOVODNU MREŽU
Č1
Č2
Č3
Č4
Č5
Č6
Č7
Č8
Č9
NH1
660/24
660/25
660/26
660/5
660/16
*1218/7
6313/1
572/3
571
570/2
*1219/8
*1218/17
*1218/1
*3837
*1219/1
0+000,00
0+011,06
0+017,55
0+027,98
0+039,79
0+043,38
0+060,91
0+068,25
0+070,83
-0,18%
L=11,06m
-0,46%
L=6,49m
-0,48%
L=10,43m
-0,34%
L=11,81m
-0,56%
L=3,59m
-0,86%
L=17,53m
-0,95%
L=7,34m
-1,16%
L=2,58m
DN250
10.72
10.78
10.44
10.35
10.31
10.26
10.29
10.34
10.34
10.22
10.21
10.21
10.28
10.16
10.08
10.21
10.05
9.96
10.09
9.99
9.95
9.88
9.89
10.19
10.16
10.27
10.12
10.09
10.24
10.04
9.95
9.94
9.91
9.78
9.59
10.11
10.11
10.20
9.98
10.08
9.89
9.78

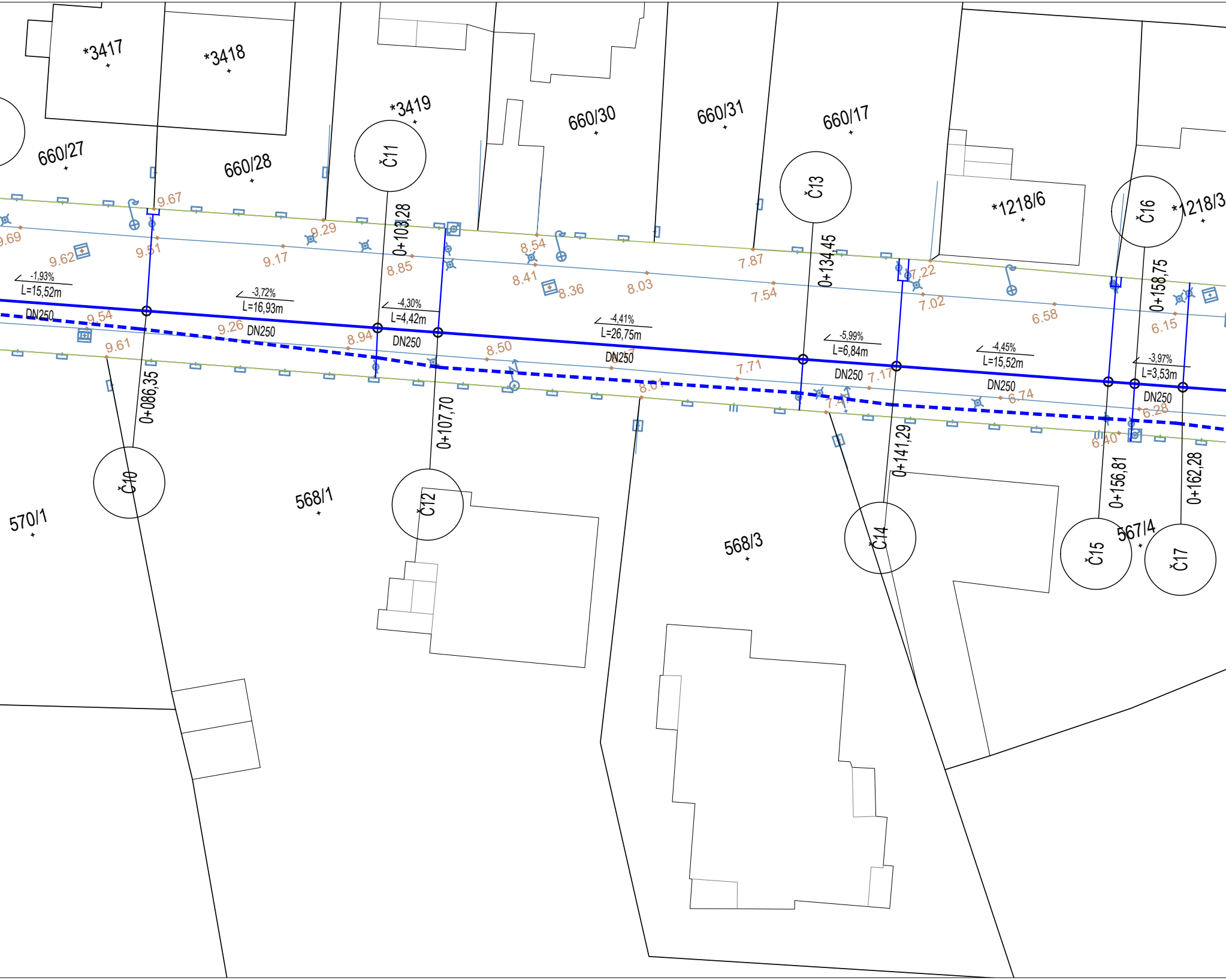
*3417
*3418
*3419
660/27
660/28
660/30
660/31
660/17
*1218/6
*1218/3
Č10
Č11
Č12
Č13
Č14
Č15
Č16
Č17
570/1
568/1
568/3
567/4
0+086,35
0+103,28
0+107,70
0+134,45
0+141,29
0+156,81
0+158,75
0+162,28
-1,93%
L=15,52m
DN250
-3,72%
L=16,93m
DN250
-4,30%
L=4,42m
DN250
-4,41%
L=26,75m
DN250
-5,99%
L=6,84m
DN250
-4,45%
L=15,52m
DN250
-3,97%
L=3,53m
DN250
9.69
9.67
9.62
9.51
9.29
9.17
9.54
9.26
9.61
8.94
8.85
8.54
8.41
8.36
8.03
8.50
7.87
7.54
7.71
8.07
7.22
7.02
7.17
6.58
6.74
6.15
6.28
6.40

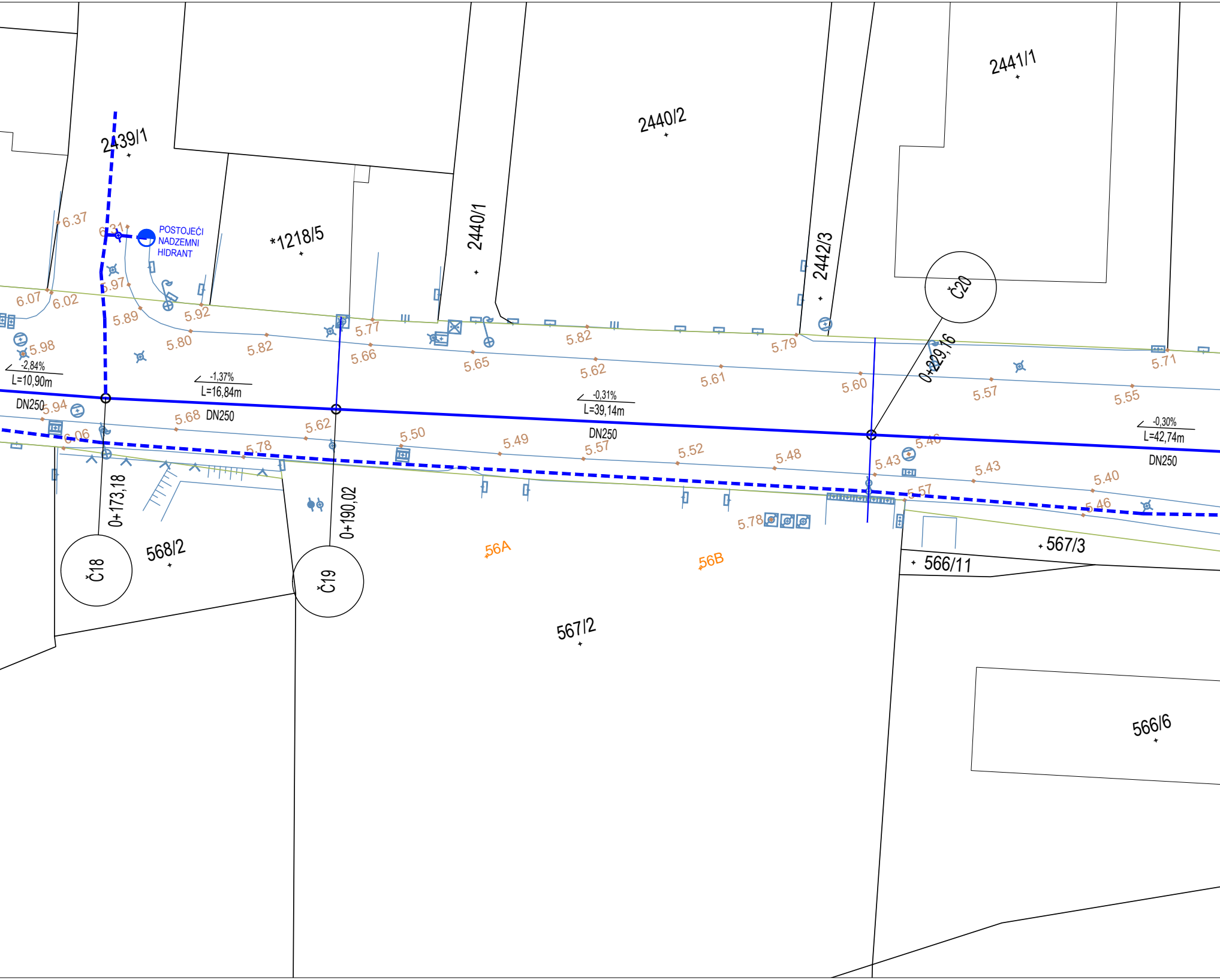
2439/1
2440/2
2441/1
*1218/5
2440/1
2442/3
POSTOJEĆI NADZEMNI HIDRANT
Č18
Č19
Č20
0+173,18
0+190,02
0+229,16
-2,84%
L=10,90m
-1,37%
L=16,84m
-0,31%
L=39,14m
-0,30%
L=42,74m
DN250
DN250
DN250
DN250
568/2
567/2
567/3
566/11
566/6
56A
56B
6.37
6.31
6.07
6.02
5.97
5.89
5.92
5.98
5.80
5.82
5.77
5.66
5.65
5.82
5.62
5.61
5.79
5.60
5.71
5.57
5.55
5.94
6.06
5.68
5.62
5.78
5.50
5.49
5.57
5.52
5.48
5.43
5.46
5.43
5.40
5.57
5.46
5.78

# SITUACIJA PLANIRANOG STANJA
M 1:250

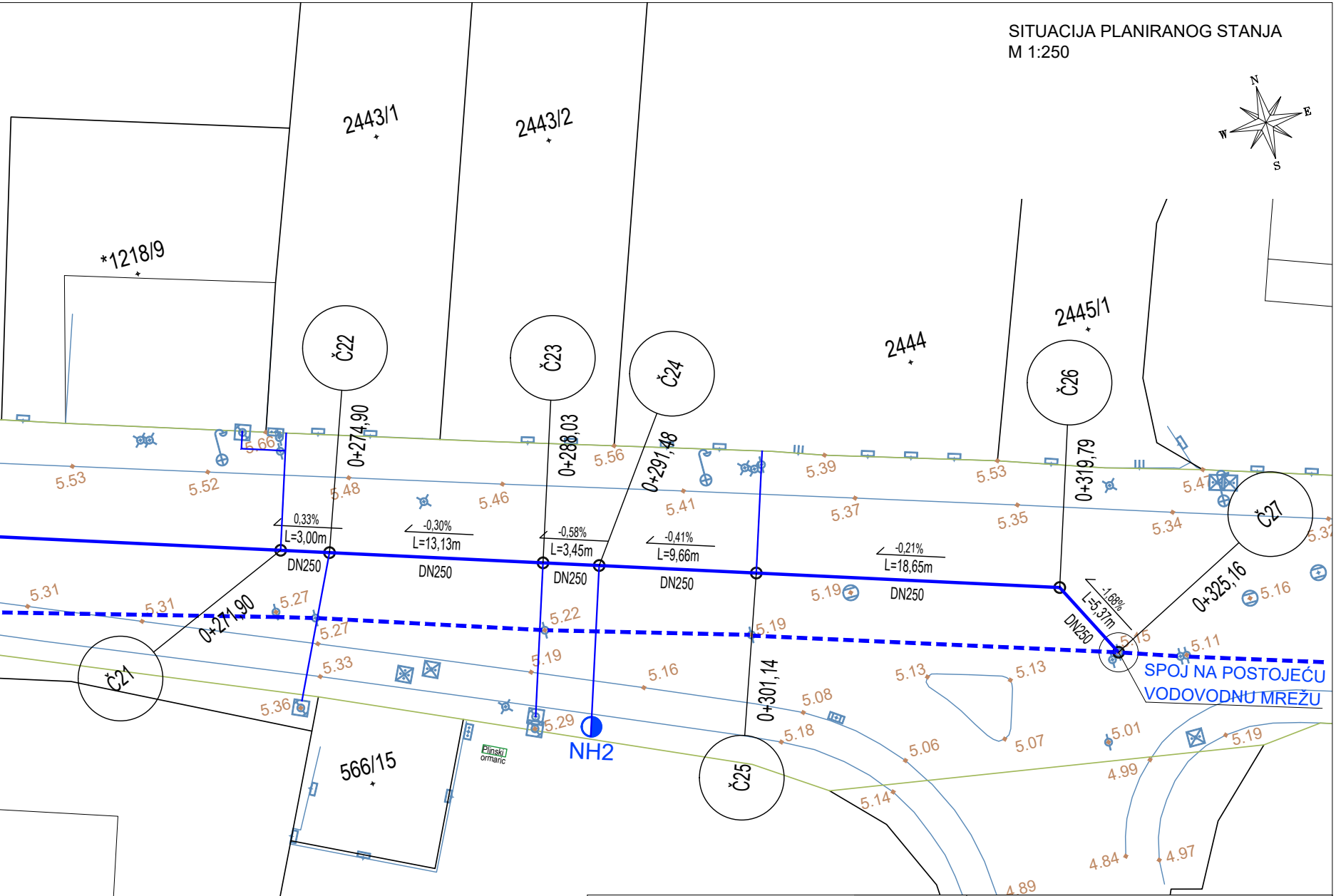
N
E
S
W
2443/1
2443/2
*1218/9
2444
2445/1
566/15
Č21
Č22
Č23
Č24
Č25
Č26
Č27
0+271,90
0+274,90
0+288,03
0+291,48
0+301,14
0+319,79
0+325,16
0,33%
L=3,00m
-0,30%
L=13,13m
-0,58%
L=3,45m
-0,41%
L=9,66m
-0,21%
L=18,65m
-1,68%
L=5,37m
DN250
NH2
SPOJ NA POSTOJEĆU
VODOVODNU MREŽU
Plinski ormarić
5.53
5.52
5.48
5.46
5.56
5.41
5.39
5.37
5.53
5.35
5.47
5.34
5.32
5.66
5.31
5.31
5.27
5.27
5.22
5.19
5.19
5.19
5.16
5.15
5.11
5.33
5.36
5.29
5.16
5.13
5.13
5.08
5.18
5.06
5.07
5.01
5.19
4.99
5.14
4.84
4.97
4.89

LEGENDA:

| | |
|---|---|
| ▬ | PLANIRANI VODOVOD<br>GLAVNA TRASA - NL 250 mm |
| — | PLANIRANI VODOVOD - PRIKLJUČCI |
| ‒ ‒ ‒ | POSTOJEĆI VODOVOD<br>GLAVNA TRASA - LŽ 200 mm |

ÖP ÖHLINGER+PARTNER INŽENJERI

Prilaz Cerella 14,
52100 Pula
OIB 44487646907

**NACRT:** SITUACIJA PLANIRANOG STANJA

| | | | |
|---|---|---|---|
| **INVESTITOR:** | VODOVOD PULA d.o.o., Radićeva 9, 52 100 Pula, OIB: 19798348108 | **BROJ PROJEKTA:** | 47-08/23-T-V |
| **GRAĐEVINA:** | IZVANREDNO ODRŽAVANJE MJEŠOVITOG KOLEKTORA I VODOVODNE MREŽE U MUTILSKOJ ULICI | **DATUM IZRADE:** | kolovoz, 2023. |
| **RAZINA RAZRADE:** | TENDER DOKUMENTACIJA | **Z.O.P.:** | 47-08/23-T |
| **STRUKOVNA ODREDNICA:** | GRAĐEVINSKI PROJEKT - Projekt vodovodne mreže | **MJERILO:** | 1:250 |
| **GLAVNI PROJEKTANT:**<br>Petra Nikolić Celija, mag.ing.aedif.<br>HRVATSKA KOMORA INŽENJERA GRAĐEVINARSTVA<br>Petra Nikolić Celija<br>mag. ing. aedif.<br>Ovlašteni inženjer građevinarstva<br>G 4565 | **PROJEKTANT:**<br>Petra Nikolić Celija, mag.ing.aedif.<br>HRVATSKA KOMORA INŽENJERA GRAĐEVINARSTVA<br>Petra Nikolić Celija<br>mag. ing. aedif.<br>Ovlašteni inženjer građevinarstva<br>G 4565 | **BROJ LISTA:** | 2. |
| | | **MAPA:** 1 | **REVIZIJA:** R00 |
| | | **SURADNICI:** | Gabrijela Kablar Jović, univ.mag.ing.aedif.<br>Saša Božić, ing.građ. |